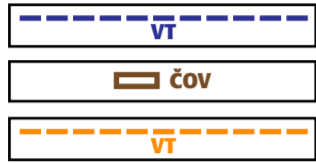


plochy a koridory pro veřejně prospěšné stavby

(vyvlastnění dle §170 STZ, předkupní právo dle §101 STZ)



- technická infrastruktura - zásobovací řad veřejného vodovodu (VT1)
- technická infrastruktura - čistírna odpadních vod (VT2, VT3, VT4)
- technická infrastruktura - STL plynovod (VT5)

plochy a koridory pro veřejně prospěšná opatření

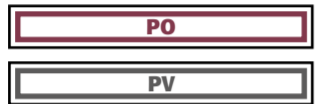
(vyvlastnění dle §170 STZ, předkupní právo dle §101 STZ)



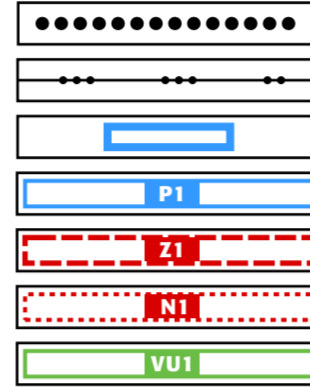
- založení prvků územního systému ekologické stability (VU1 - VU6)

plochy veřejně prospěšných staveb a opatření

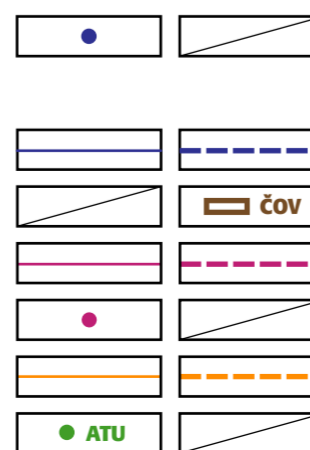
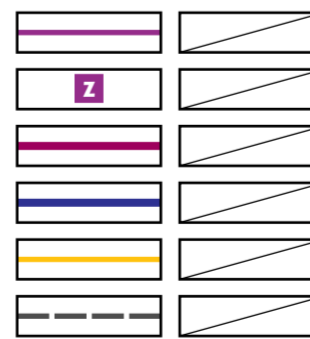
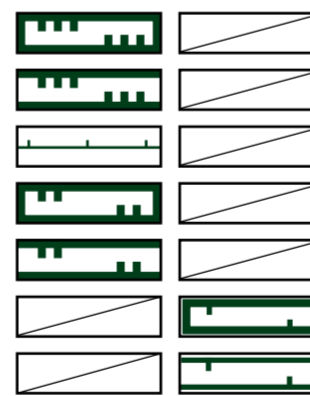
(předkupní právo dle §101 STZ)



- stavby občanského vybavení (PO1)
- veřejná prostranství (PV1)



stav	návrh
SV1	SV1
SV2	SV2
BV	BV
BH	BH
RI	RI
OV	OV
OS	OS
OH	OH
V	V
VZ	VZ
VX	VX
TI	TI
ZV	ZV
ZS	ZS
DZ	DZ
DS1	DS1
DS2	DS2
PV	PV
NP	NP
NL	NL
NS	NS
NX	NX
NZ1	NZ1
NZ2	NZ2
NZ3	NZ3
VV	VV



základní členění území

- hranice řešeného území
- hranice katastrálních území
- hranice zastavěného území k 1. 1. 2009
- hranice ploch přestavby
- hranice zastavitelných ploch
- hranice ploch navržených opatření (změny využití území)
- hranice ploch navržených opatření (vymezení ÚSES)

urbanistická koncepce (plochy s rozdílným využitím)

- plochy smíšené obytné - historické jádro venkovských sídel (SV1)
- plochy smíšené obytné - venkovské (SV2)
- plochy bydlení - rodinné domy venkovské (BV)
- plochy bydlení - bytové domy (BH)
- plochy rekreace - individuální rekreace (RI)
- plochy občanského vybavení - veřejná infrastruktura (OV)
- plochy občanského vybavení - sportovní zařízení (OS)
- plochy občanského vybavení - hřbitovy a církevní stavby (OH)
- plochy výroby a skladování (V)
- plochy výroby a skladování - zemědělská výroba (VZ)
- plochy výroby a skladování - elektrovoltaická výroba energie (VX)
- plochy technické infrastruktury (TI)
- plochy sídelní zeleně - veřejná zeleň (ZV)
- plochy sídelní zeleně - soukromá a vyhrazená zeleň (ZS)
- plochy dopravní infrastruktury - dráhy (DZ)
- plochy dopravní infrastruktury - silniční komunikace (DS1)
- plochy dopravní infrastruktury - místní a přístupové komunikace (DS2)
- plochy veřejných prostranství (PV)
- plochy přírodní (NP)
- plochy lesní (NL)
- plochy smíšené nezastavěného území - krajinná zeleň (NS)
- plochy smíšené nezastavěného území - sportovní a specifické (NX)
- plochy zemědělské (NZ1)
- plochy zemědělské - účelové komunikace (NZ2)
- plochy zemědělské - zahrady a sady (NZ3)
- plochy vodní a vodoohospodářské (VV)

koncepce uspořádání krajiny - ÚSES a ochrana přírody

- nadregionální biocentrum (NRBC)
- nadregionální biokoridor (NRBK)
- ochranné pásmo nadregionálního biokoridoru
- regionální biocentrum (RBC)
- regionální biokoridor (RBK)
- lokální biocentrum (LBC)
- lokální biokoridor (LBK)

koncepce dopravní infrastruktury

- železniční trať
- železniční zastávka
- silnice I. třídy
- silnice II. třídy
- silnice III. třídy
- místní komunikace (MK)

koncepce technické infrastruktury

- technologický objekt zásobování vodou
- Pozn.: S - zdroj vody (nevyužívaný), VDJ - vodojem (mimo řešené území).
- hlavní řady veřejného vodovodu
- čistírna odpadních vod (ČOV)
- vedení VN 22 kV
- trafostanice
- páteří trasa potrubí STL plynovodu
- telekomunikační ústředna

Záznam u účinnosti

správní orgán vydávající územní plán
označení správního orgánu
číslo jednací
datum vydání
datum nabytí účinnosti

oprávněná úřední osoba pořizovatele
jméno a příjmení
funkce

.....
razítko a podpis

projektant

Ing. arch. Ladislav Bareš

atelier:

PAFF - architekti
Ing. arch. Ladislav Bareš
Ing. arch. Michaela Štädlerová

Na Zájezdu 18/1946
101 00 Praha 10